









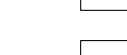
















PLAN DJELOVANJA CIVILNE ZAŠTITE

GRAD ZADAR

GRAFIČKI PRILOG 7.

Pregled energetskeg sustava, dalekovoda i transformatorske stanice, plinovodi

-  državna granica
-  županijska granica
-  granica Grada
-  katastarska granica
-  skladište; ukapljeni naftni plin - UP
-  plinovod - magistralni
-  plinovod - lokalni
-  mjerno redukcijaska stanica
-  redukcijaska stanica
-  solarna elektrana - planirana zona
-  rasklopno postrojenje
-  rasklopno postrojenje - planirano
-  TS 110/35 kV
-  TS 110/35 kV - planirana
-  TS 35/10 kV
-  TS 35/10 kV - planirana
-  TS 20/10/04 kV
-  TS 20/10/04 kV - planirana
-  dalekovod 2x110 kV - planirani
-  dalekovod/kabel 110 kV
-  dalekovod/kabel 110 kV - planirani
-  dalekovod/kabel 35 kV
-  dalekovod/kabel 35 kV - planirani
-  dalekovod/kabel 20 kV
-  dalekovod/kabel 10 kV

